





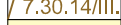




-  řešené území
-  zastavěné území
-  Z.1 zastavitelná plocha
-  P.1 plocha přestavby
-  TU plocha s rozdílným využitím
-  7.30.14/III hranice a kód BPEJ / třída ochrany
-  potenciální zábor zemědělské půdy s třídou ochrany
-  plocha vyřazená z návrhu
-  nově zastavěné plochy

ZÁZNAM O ÚČINNOSTI		Úřední razítko:
Správní orgán, který ÚP vydal:	Zastupitelstvo obce Dolní Rožínka	
Pořadové číslo poslední změny:	1	
Datum nabytí účinnosti:		
Oprávněná úřední osoba pořizovatele:	Ing. Tomáš Straka vedoucí OUPSR MěÚ Bystrice nad Pernšt.	
Podpis oprávněné úřední osoby pořizovatele:		