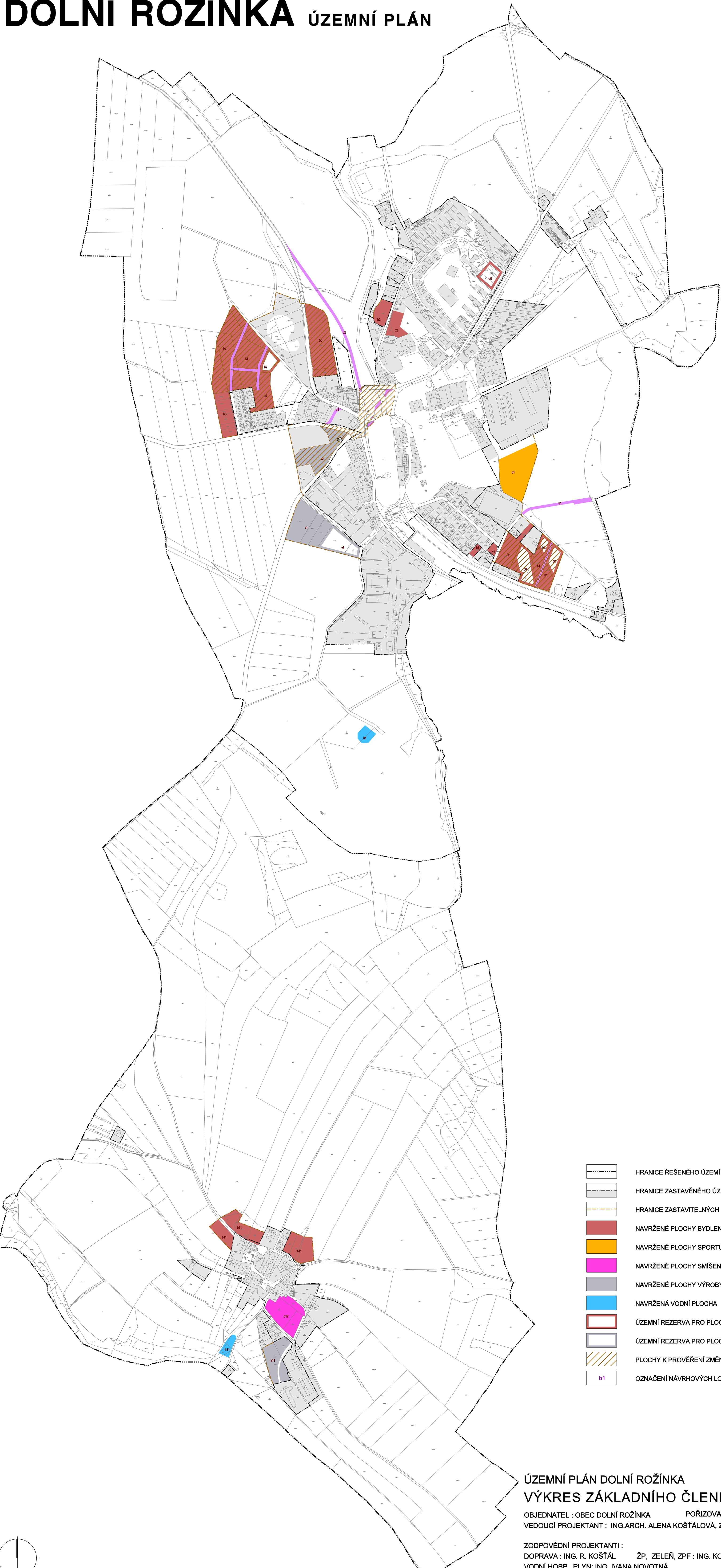





DOLNÍ ROŽÍNKA ÚZEMNÍ PLÁN



-  HRANICE ŘEŠENÉHO ÚZEMÍ
-  HRANICE ZASTAVĚNÉHO ÚZEMÍ K 1.5.2007
-  HRANICE ZASTAVITELNÝCH PLOCH
-  NAVRŽENÉ PLOCHY BYDLENÍ
-  NAVRŽENÉ PLOCHY SPORTU
-  NAVRŽENÉ PLOCHY SMÍŠENÉ OBYTNÉ
-  NAVRŽENÉ PLOCHY VÝROBY
-  NAVRŽENÁ VODNÍ PLOCHA
-  ÚZEMNÍ REZERVA PRO PLOCHY BYDLENÍ
-  ÚZEMNÍ REZERVA PRO PLOCHY VÝROBY
-  PLOCHY K PROVĚŘENÍ ZMĚN VYUŽITÍ ÚZEMNÍ STUDIÍ
-  OZNAČENÍ NAVRHOVÝCH LOKALIT

ÚZEMNÍ PLÁN DOLNÍ ROŽÍNKA VÝKRES ZÁKLADNÍHO ČLENĚNÍ ÚZEMÍ

OBJEDNATEL : OBEC DOLNÍ ROŽÍNKA POŘIZOVATEL : MěÚ BYSTRICE N/PERŠTEJNEM
VEDOUcí PROJEKTANT : ING.ARCH. ALENA KOŠTÁLOVÁ, ZAVŘENÁ 32, 634 00 BRNO

ZODPOVĚDNÍ PROJEKTANTI :
DOPRAVA : ING. R. KOŠTÁL ŽP, ZELENĚ, ZPF : ING. KOLÁŘOVÁ, RNDr. KOCIÁN, POLÁKOVÁ
VODNÍ HOSP., PLYN: ING. IVANA NOVOTNÁ DIGIT. ZPRACOVÁNÍ : ING. R. KOŠTÁL
DUBEN 2008 MĚŘÍTKO 1 : 5000

